



COMMUNE DE BEZONS

Département du VAL D'OISE

PLAN LOCAL D'URBANISME

CARNET DE DETAIL DES EMPLACEMENTS RESERVES

Arrêt : Vu pour être annexé à la délibération n°2015-4 du 4 février 2015

Enquête publique : 17 Juin 2015 - 17 juillet 2015

Approbation du conseil municipal: Vu pour être annexé à la délibération n°2015 du 09/12/2015

Dressé par L.A.	DATE DECEMBRE 2015	ECHELLE	PLAN N° 3
--------------------	-----------------------	---------	-----------



COMMUNE DE BEZONS

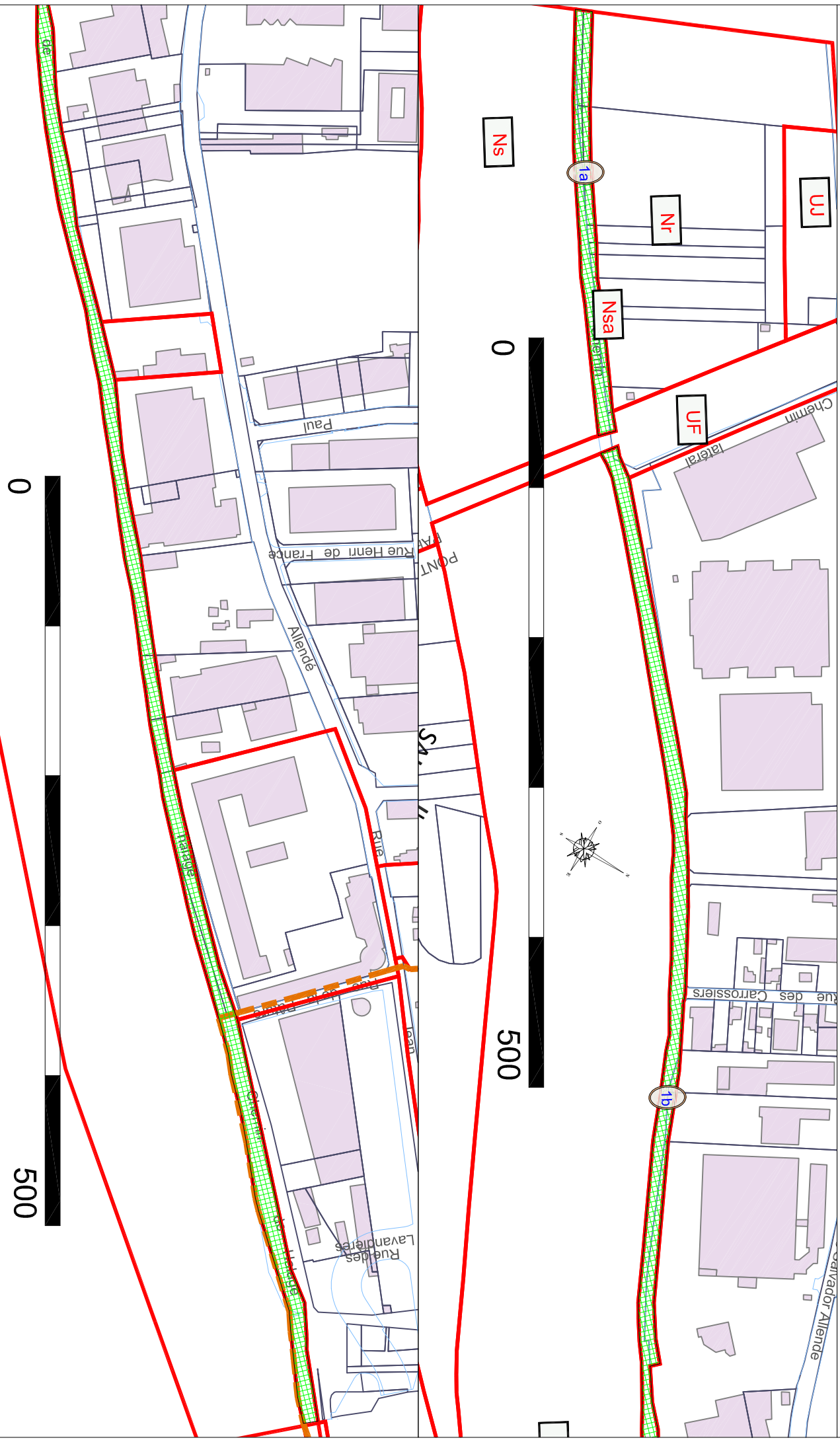
Département du VAL D'OISE

REF	DEFINITION DE L'EMPLACEMENT	NATURE DE LA RESERVE	BENEFICIAIRE	AIRE M ²
1a	Chemin de Halage	Servitude de Halage; Aménagement des Berges de Seine	Ville de Bezons	3137
1b	Chemin de Halage	Servitude de Halage; Aménagement des Berges de Seine	Ville de Bezons	16337
2a	Boulevard du Général Delambre	Elargissement de 8 mètres du Boulevard G. Delambre	CG 95	1673
2b	Boulevard du Général Delambre	Elargissement de 8 mètres du Boulevard G. Delambre	CG 95	731
3a	Rue Victor Hugo	Elargissement de voirie	Ville de Bezons	168
3b	Rue Victor Hugo	Elargissement de voirie	Ville de Bezons	237
3c	Rue Victor Hugo	Elargissement de voirie	Ville de Bezons	76
4	Cimetière Municipal	Zone d'extension du cimetière	Ville de Bezons	9377
5a	Rue de Pontoise	Elargissement pour transport en commun	CD 95	321
5b	Avenue Gabriel Péri	Elargissement pour transport en commun	CD 95	1000
5c	Avenue Gabriel Péri	Elargissement pour transport en commun	CD 95	927
5d	Avenue Gabriel Péri	Elargissement pour transport en commun	CD 95	2339
5e	Avenue Gabriel Péri	Elargissement pour transport en commun	CD 95	641
5f	Avenue Gabriel Péri	Elargissement pour transport en commun	CD 95	666
5g	Avenue Gabriel Péri	Elargissement pour transport en commun	CD 95	592
5h	Avenue Gabriel Péri	Elargissement pour transport en commun	CD 95	564
5i	Avenue Gabriel Péri	Elargissement pour transport en commun	CD 95	2299
5j	Avenue Gabriel Péri	Elargissement pour transport en commun	CD 95	1549
5k	Avenue Gabriel Péri	Elargissement pour transport en commun	CD 95	264
5l	Avenue Gabriel Péri	Elargissement pour transport en commun	CD 95	31
5m	Avenue Gabriel Péri	Elargissement pour transport en commun	CD 95	1465
5n	Avenue Gabriel Péri	Elargissement pour transport en commun	CD 95	194
5o	Avenue Gabriel Péri	Elargissement pour transport en commun	CD 95	1244
5p	Rue Lucien Sampaix	Elargissement pour transport en commun	CD 95	1664
5q	Rue Lucien Sampaix	Elargissement pour transport en commun	CD 95	399
6	Liaison Gabriel Péri-Bonneff: emprise partielle sur parcelles AD0811 et AD1188	Création de liaison verte et circulation douce	Ville de Bezons	1310
7a	Axe des Brigadières: AI0082 partiellement	Création de liaison verte et circulation douce	Ville de Bezons	2344
7b	Axe des Brigadières: emprise partielle sur parcelles AH0238, AH0614, AH0243	Création de liaison verte et circulation douce	Ville de Bezons	648
7c	Axe des Brigadières; emprise partielle sur AH0235	Création de liaison verte et circulation douce	Ville de Bezons	74
8	Liaison Berteaux-Barbusse: parcelle AD0375	Création de liaison verte et circulation douce	Ville de Bezons	3087
9	Liaison Salvador Allende-Chemin de Halage: parcelle AM0418	Création de liaison verte et circulation douce	Ville de Bezons	2840
10	Liaison Casimir Périer-Salvador Allende: emprise partielle sur parcelle AM0022	Création de liaison verte et circulation douce	Ville de Bezons	8690
11	Liaison Emile Zola-Casimir Perier: emprise partielle sur parcelles AM0450, AM0484, AM0485, AM0486, AM0482; emprise totale sur parcelles AM0445 et AM0446	Création de liaison verte et circulation douce	Ville de Bezons	1412
12	79 rue Jean Jaurès: emprise sur parcelle AL0018	Création d'un espace vert	Ville de Bezons	703
13	10-12, Rue Fouloneau, parcelles AB0072, AB0073	Création d'un espace vert	Ville de Bezons	400
14	173-177 Gabriel Péri: AB0122, AB0118, AB0364, AB0381 partiellement	Création d'un espace vert	Ville de Bezons	3000
15	Angle Berteaux/Albert 1er: emprise partielle sur AD0948, AD0949 et AD0950; emprise totale sur AD0944, AD0945, AD0946 et AD0947	Création d'un espace vert	Ville de Bezons	3153
16	10-12 rue Jean Jaurès: parcelles A0732, AI0172, AI067 partiellement	Création d'un espace vert	Ville de Bezons	2995
17a	Rue Edouard Vaillant: AK0687 partiellement	Réserve pour création de placette	Ville de Bezons	276
17b	Rue Edouard Vaillant: emprise partielle sur parcelles AK0775 et AK0681	Réserve pour création de placette	Ville de Bezons	162
18	Rue Edouard Vaillant, AK 0711	Réserve pour création de placette	Ville de Bezons	371
19	Rue Danièle Casanova - Boulevard du Général Delambre: emprise partielle sur parcelle AL0064, AL0220, AL0221, AL022, AL0214, AL0068, AL0069, AL0071, AL0072, AL0242, emprise totale sur AL0205 et AL0193	Création d'équipements publics municipaux	Ville de Bezons	8135
20	Route de Carrières - Chemin de Halage: AM0001, AM0004, AM0005, AM0006, AM0007, AM0008, AM0009, AM0010, AM0011, AM0012, AM0013, AM0014	Création d'un espace vert Nature et Loisirs	Ville de Bezons	31392

Chemin de Halage

Emplacement réservé N° 1a et 1b: Servitude de Halage; aménagements des Berges de Seine

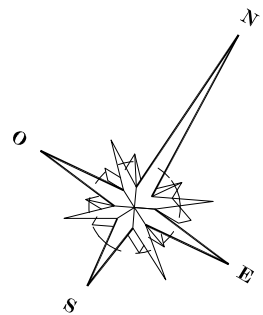
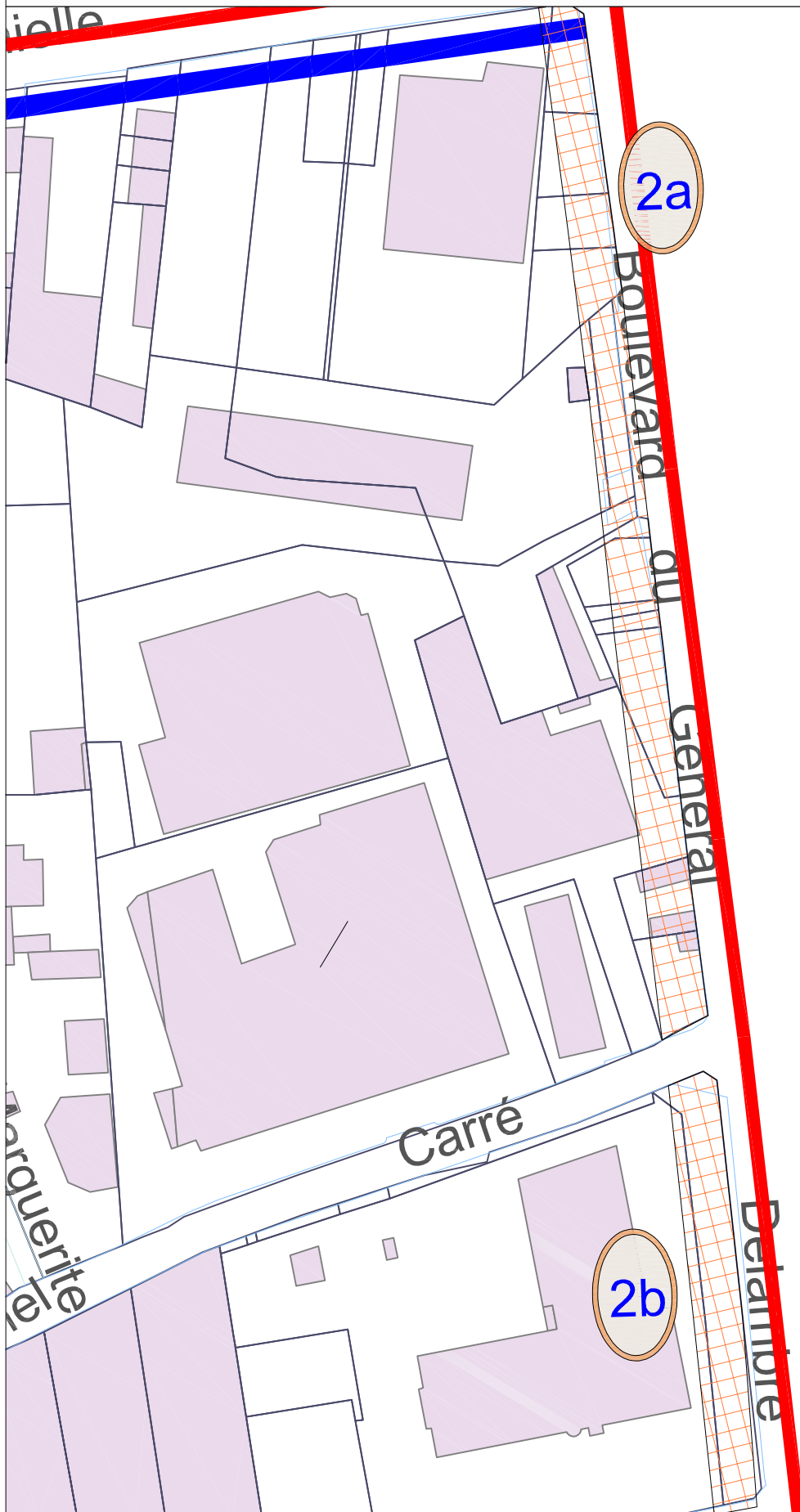
Surfaces : 3137 + 16 337 = 19 474 m²



Boulevard du Général DELAMBRE

Emplacement réservé N° 2a et 2b: Elargissement de 8 mètres du boulevard
du G. Delambre

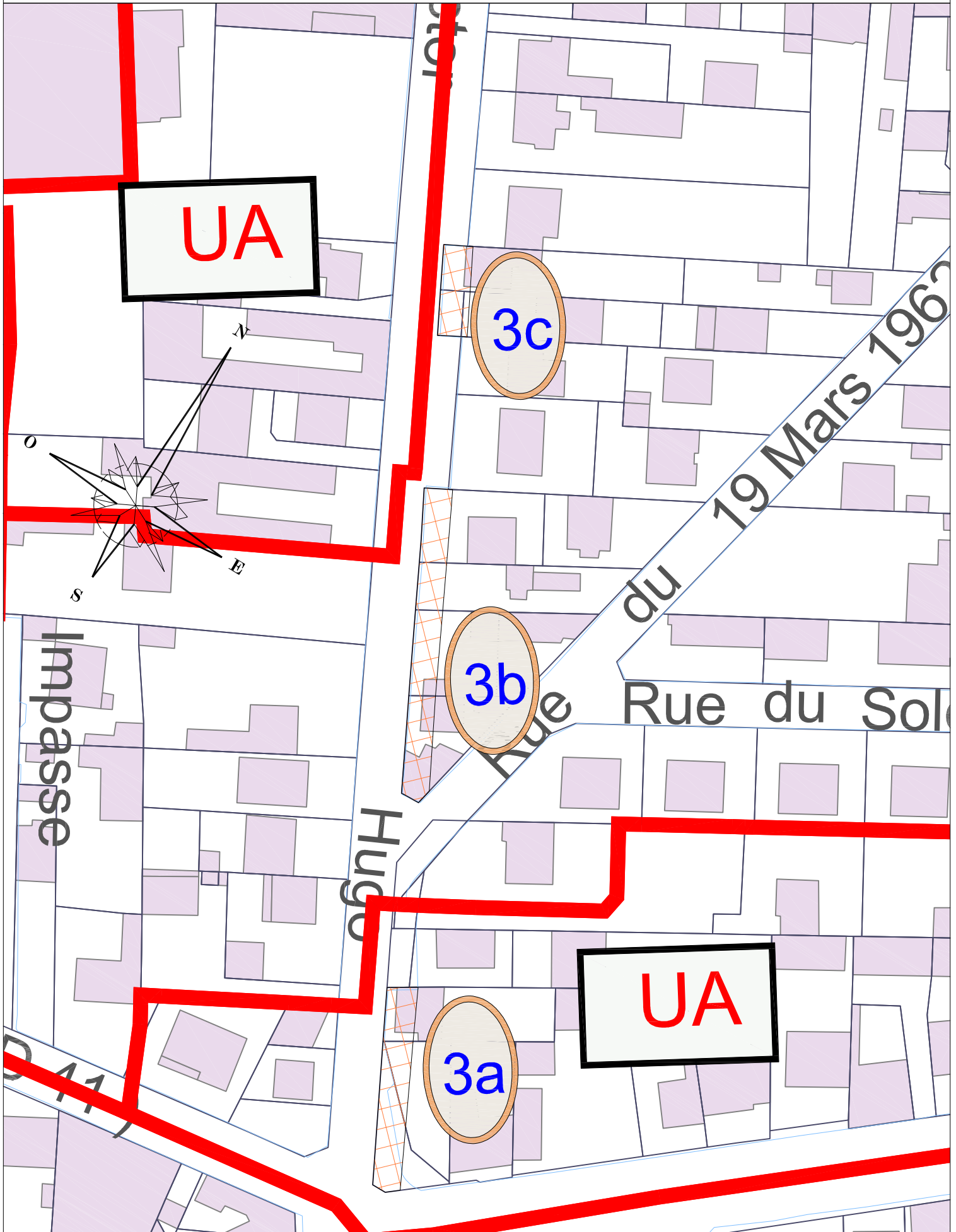
Surface : $1673 + 731 = 2404 \text{ m}^2$



Rue Victor HUGO

Emplacement réservé N° 3a,3b et 3c: Elargissement de la rue Victor Hugo

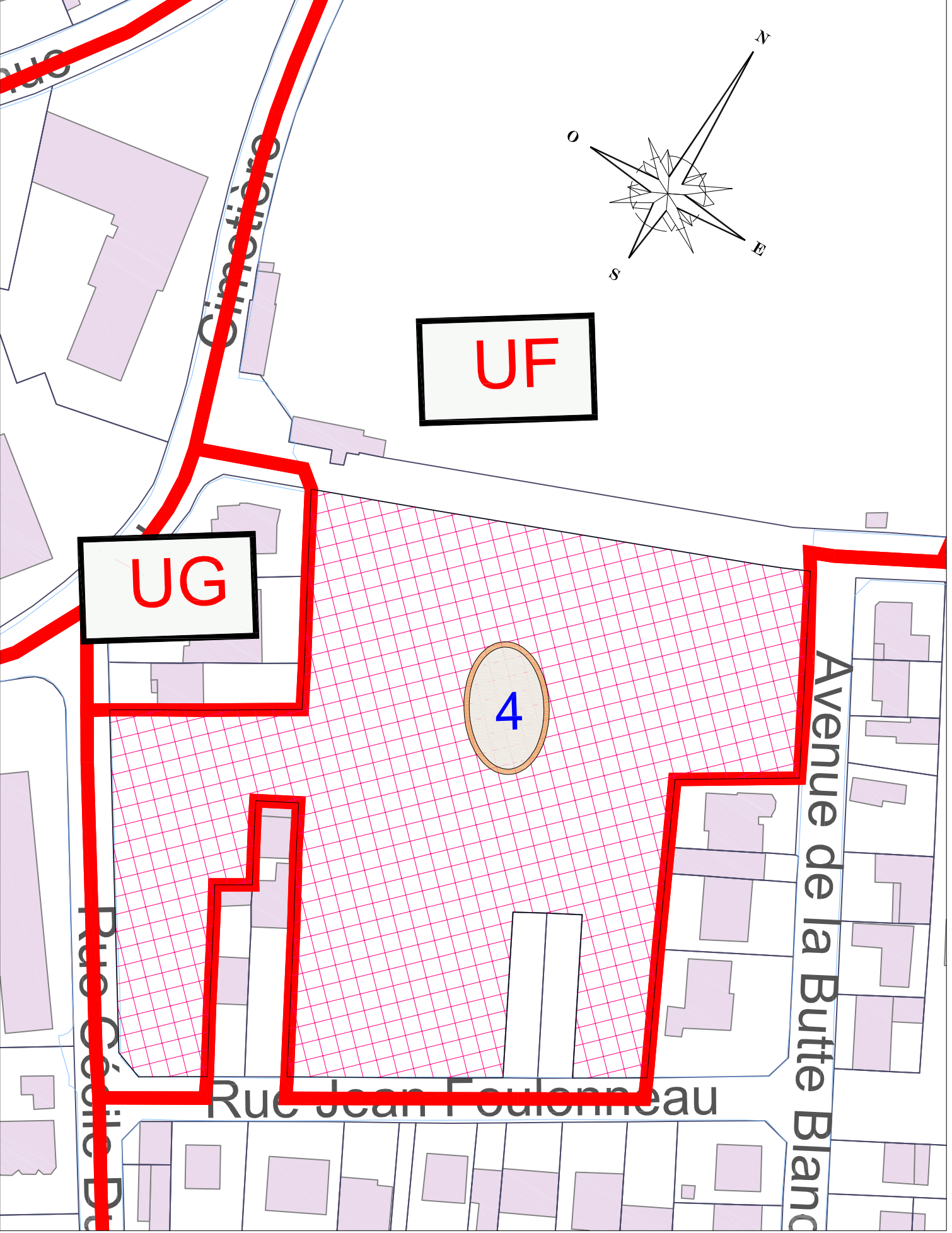
Surface : $168 + 237 + 76 = 481 \text{ m}^2$



Cimetière du Val

Emplacement réservé N° 4: Zone d'extension du cimetière

Surface : 9 377 m²

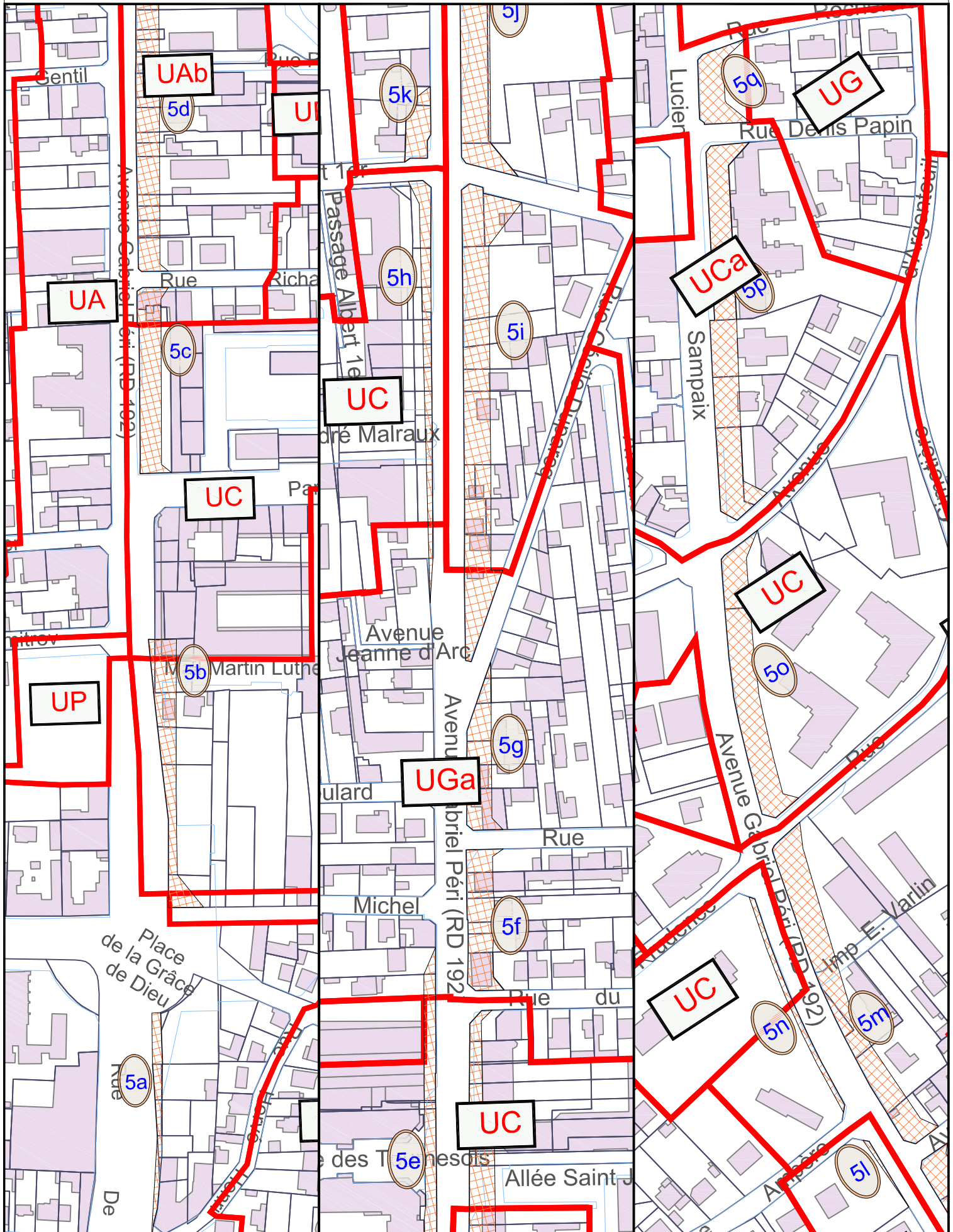


Avenue Gabriel PERI

Emplacement réservé N° 5a, 5b,5c ,5d ,5e, 5f, 5g, 5h, 5i, 5j, 5k, 5l, 5m, 5n, 5o, 5q: Elargissement du RD 392 pour transports en commun

Surfaces : $321+1000+927+2339+641+666+592+564+2299+1549+264+31+1465+194+1244+1664+399 = 16\ 159\ m^2$

Ech : 1/2000

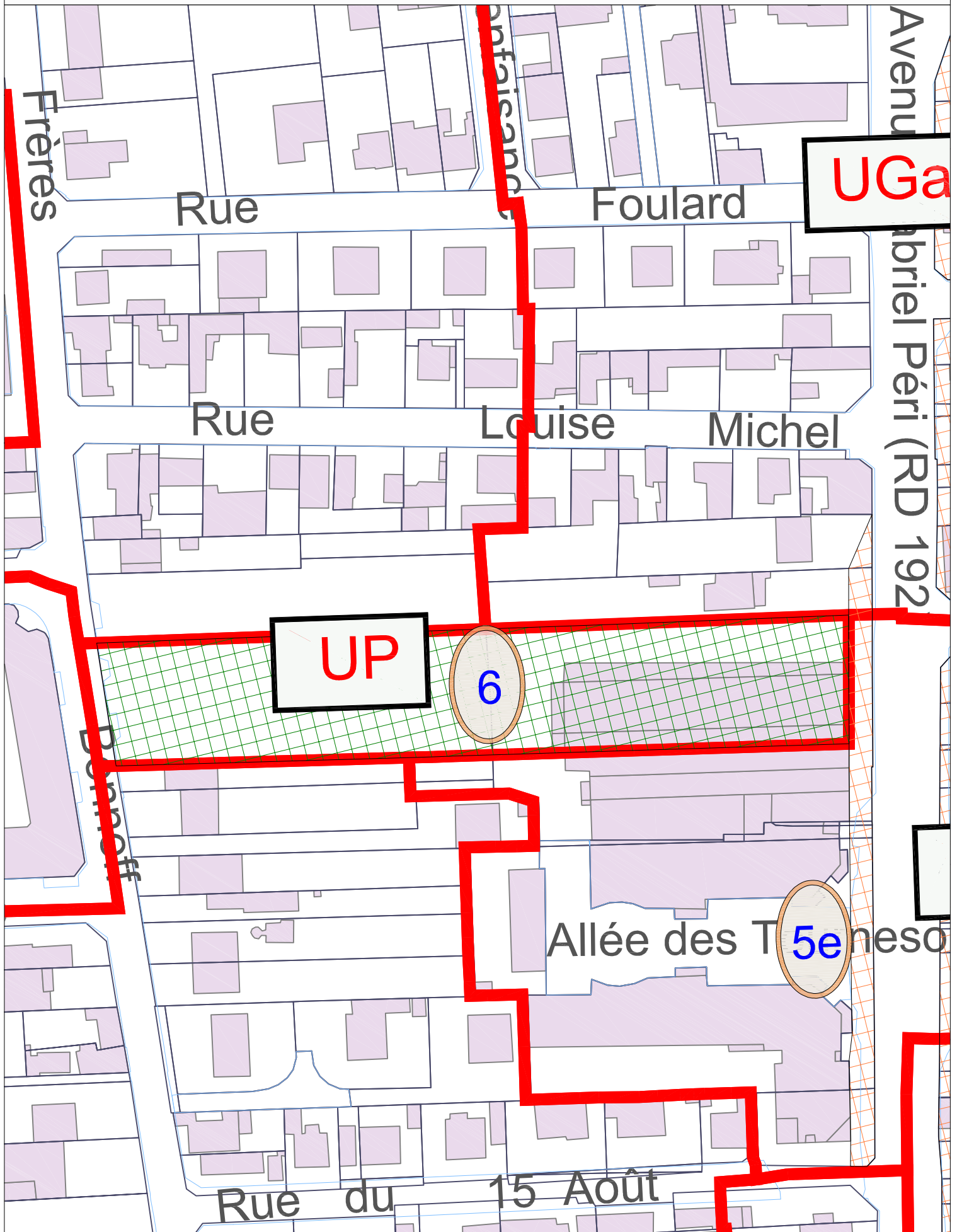


Laison Gabriel PERI - Rue des Frères BONNEFF

Emplacement réservé N° 6: Aménagement en zone espaces verts et circulations douces

Surface = 1310 m²

Ech : 1/1000

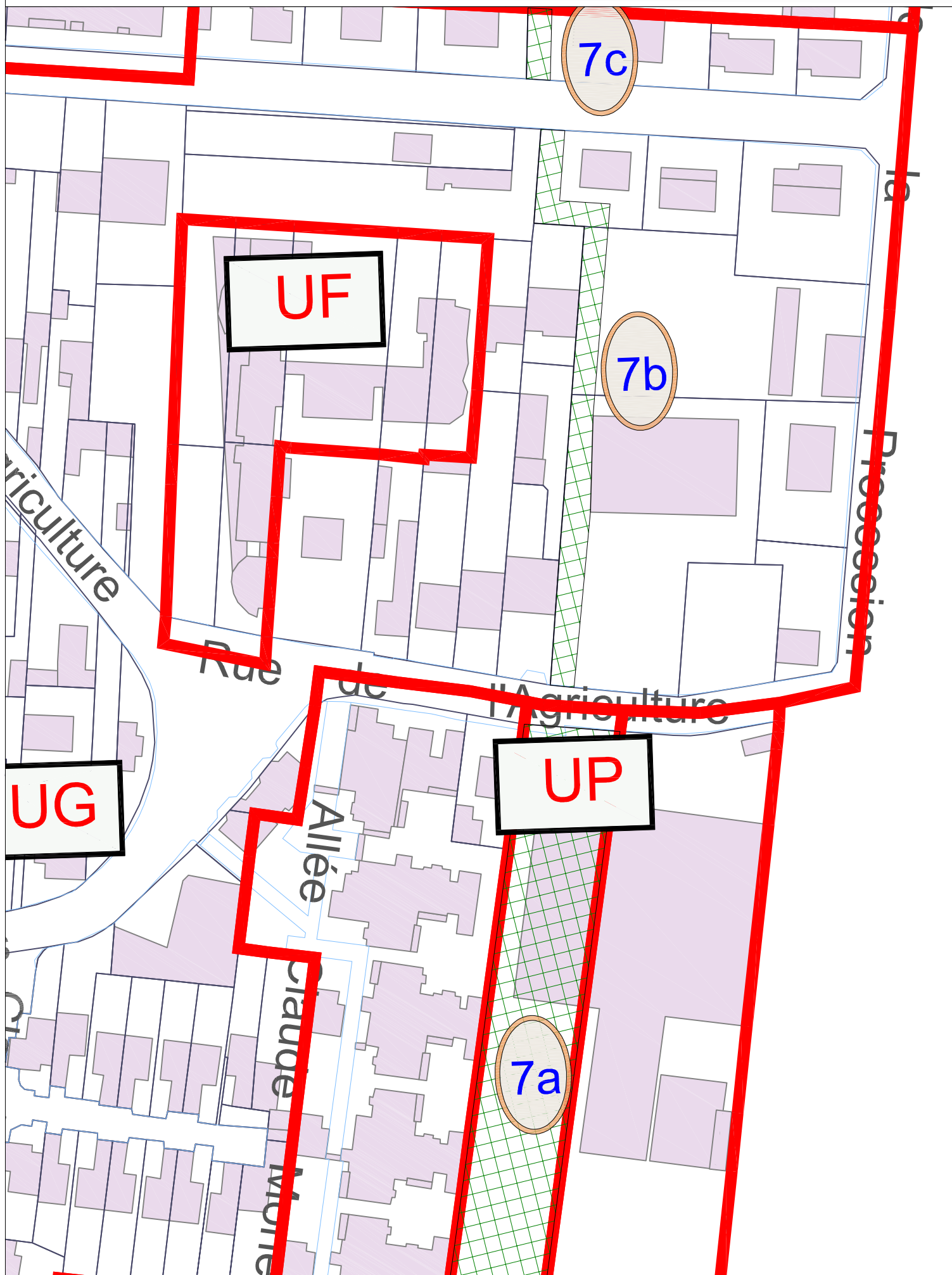


Axes Des BRIGADIERES

Emplacements réservés N° 7a, 7b et 7c :: Aménagement en zone espaces verts et circulation douce

Surface = 2344 + 648 + 74 = 3 066 m²

Ech : 1/1000

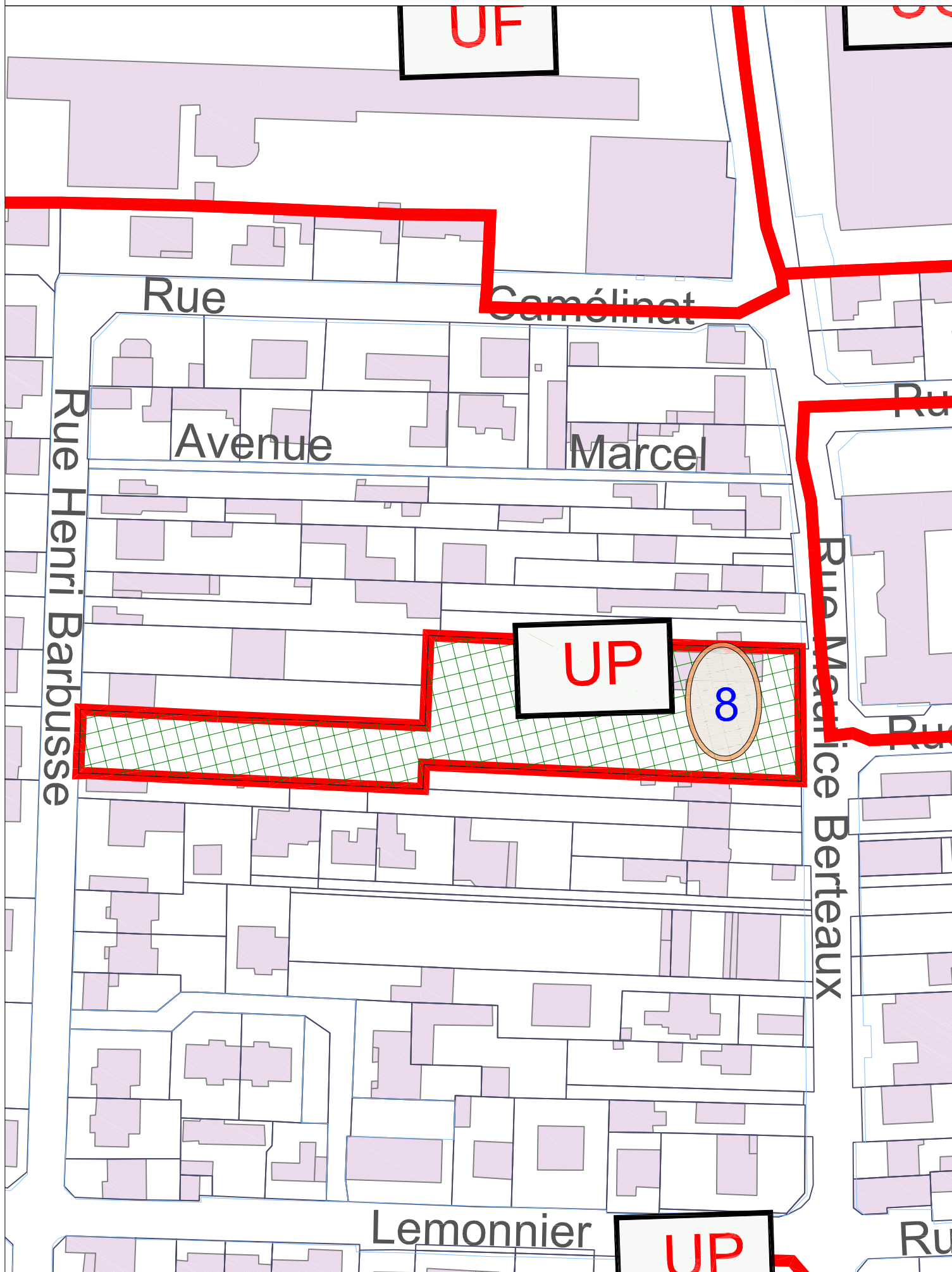


Liaison Rue Maurice BERTEAUX - Rue Henri BARBUSSE

Emplacement réservé N° 8: Aménagement en zone espaces verts et circulations douces

Surface = 3 087 m²

Ech : 1/1000

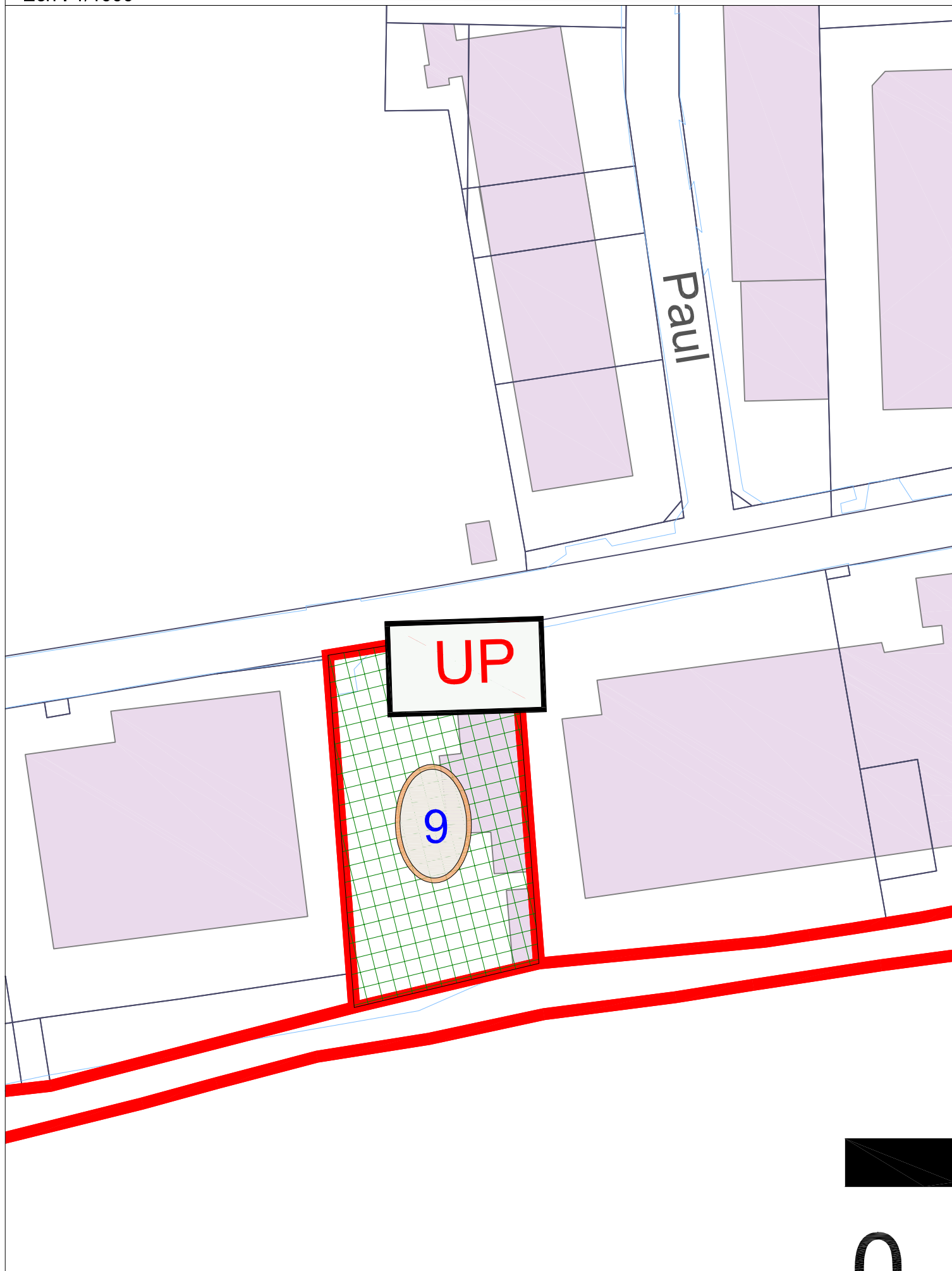


Liaison Rue Salvador ALLENDE - Chemin de HALAGE

Emplacement réservé N° 9: Aménagement en zone espaces verts et circulations douces

Surface = 2 840 m²

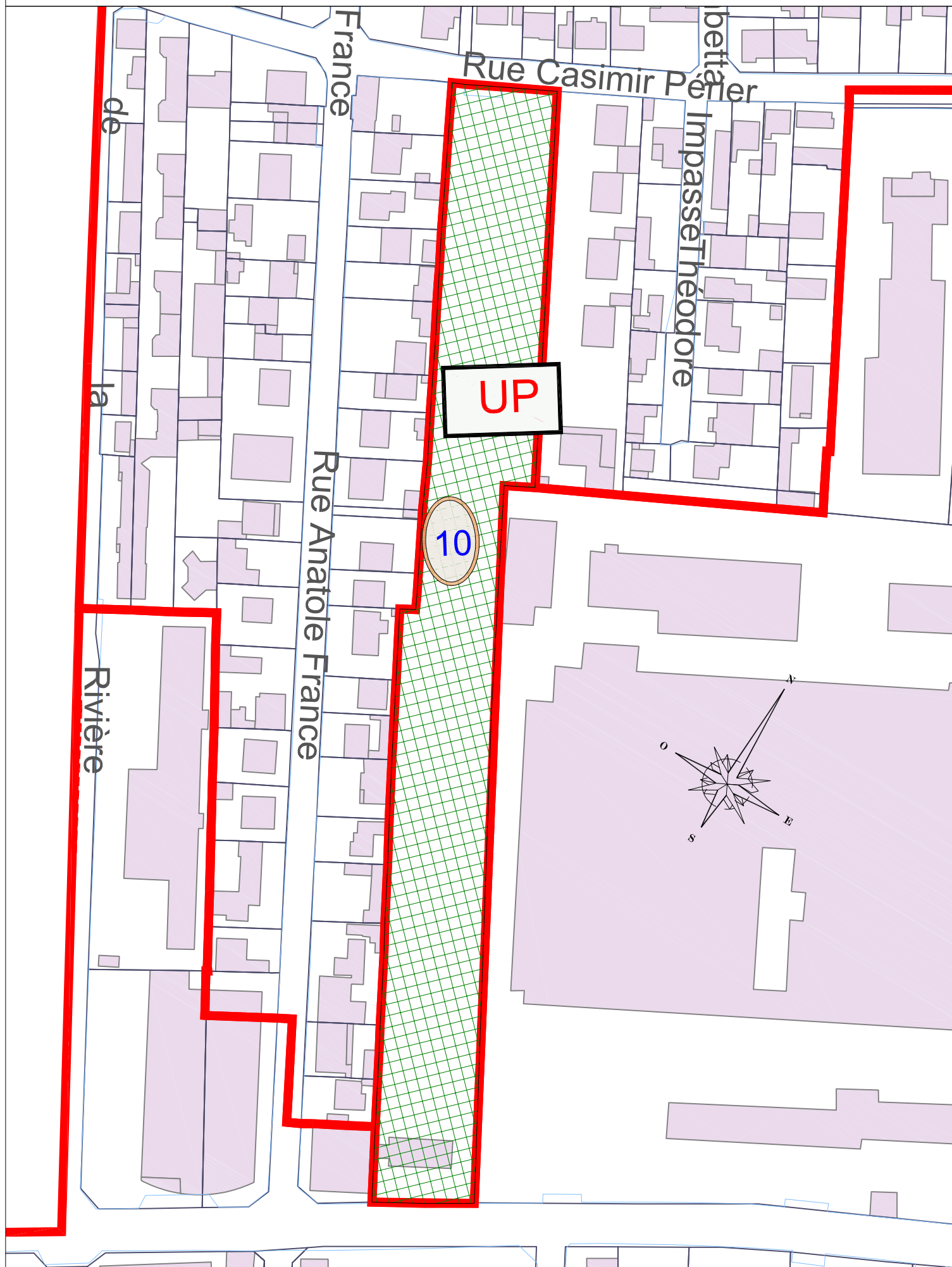
Ech : 1/1000



Liaison Rue Casimir PERIER - Rue Salvador ALLENDE

Emplacement réservé N° 10: Aménagement en zone espaces verts et circulations douces

Surface = 8 690 m²

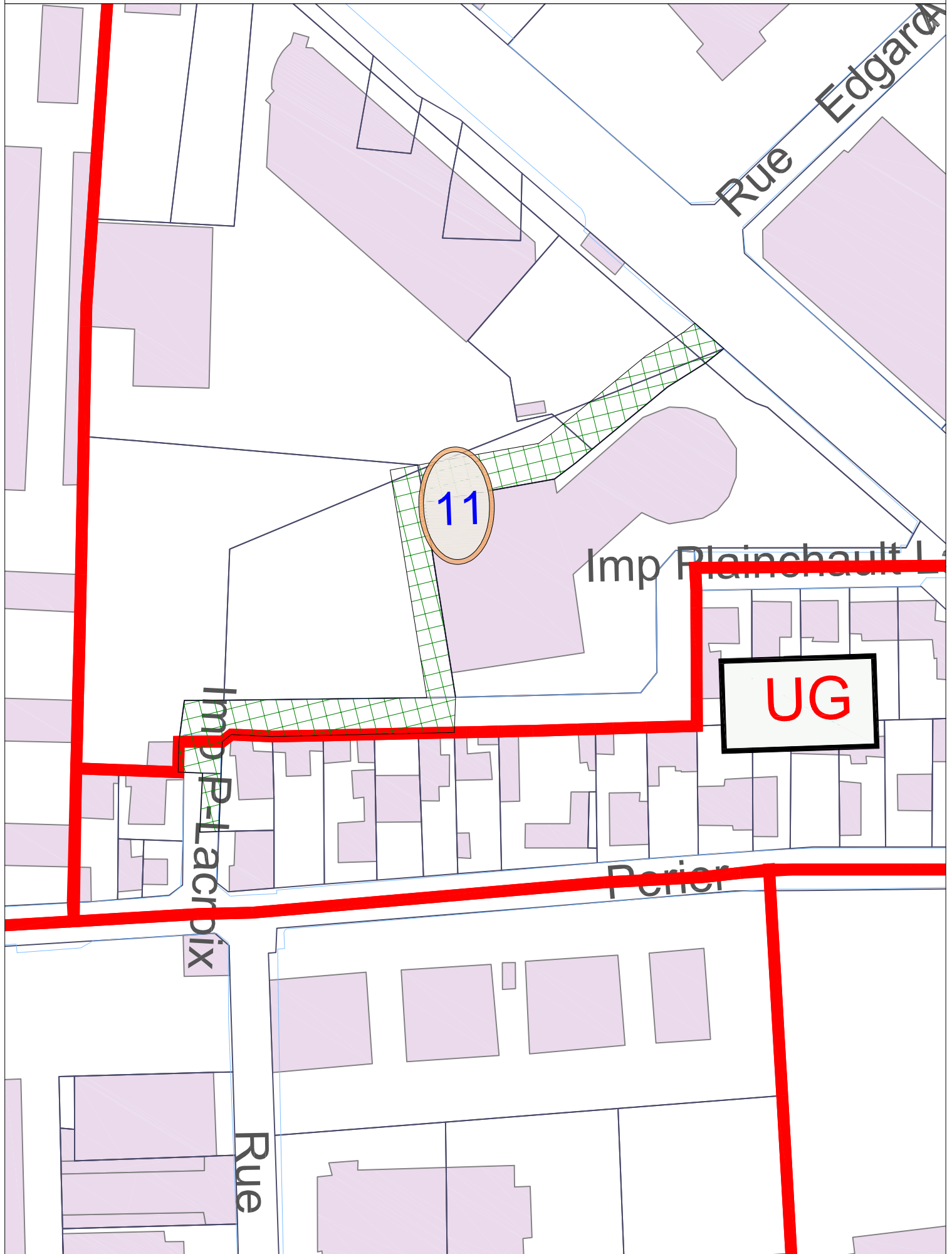


Liaison Rue Emile ZOLA - Rue Casimir PERRIER

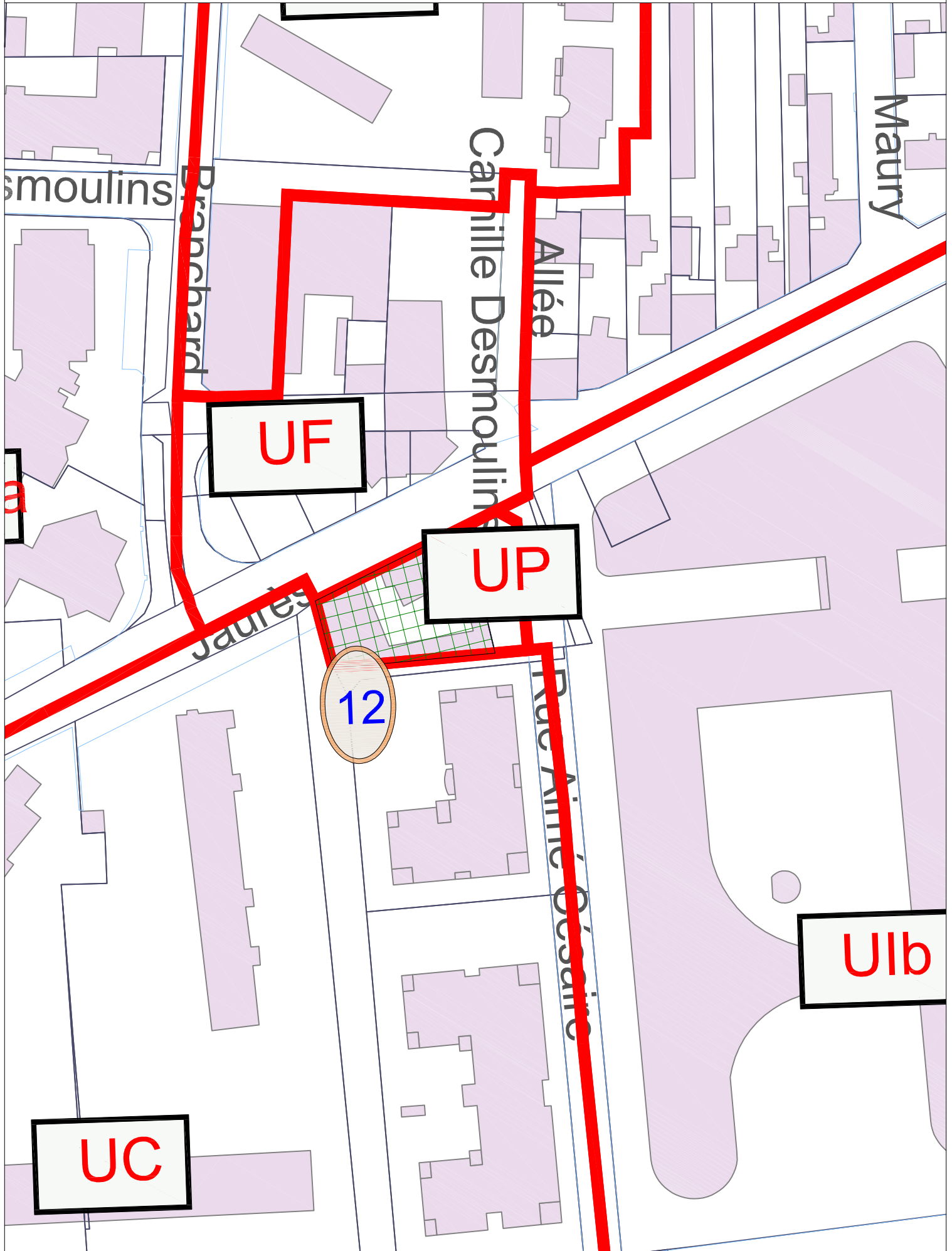
Emplacement réservé N° 11: Aménagement en zone espaces verts et circulations douces

Surface = 1 412 m²

Ech : 1/1000



79 Rue Jean JAURES
Emplacement réservé N° 12: Création d'un espace vert
Surface = 705 m²
Ech : 1/1000

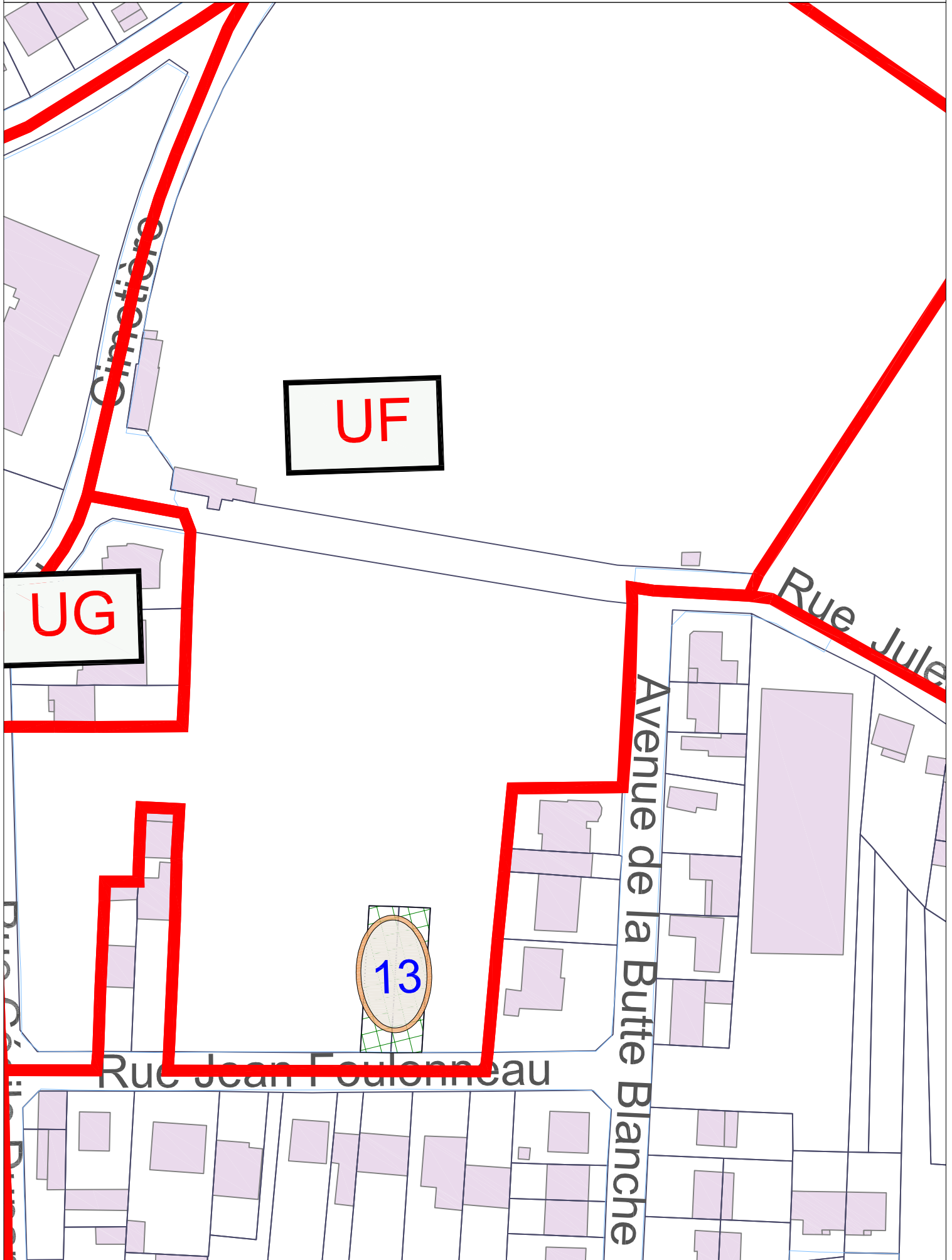


10-12 Rue Jean FOULONNEAU

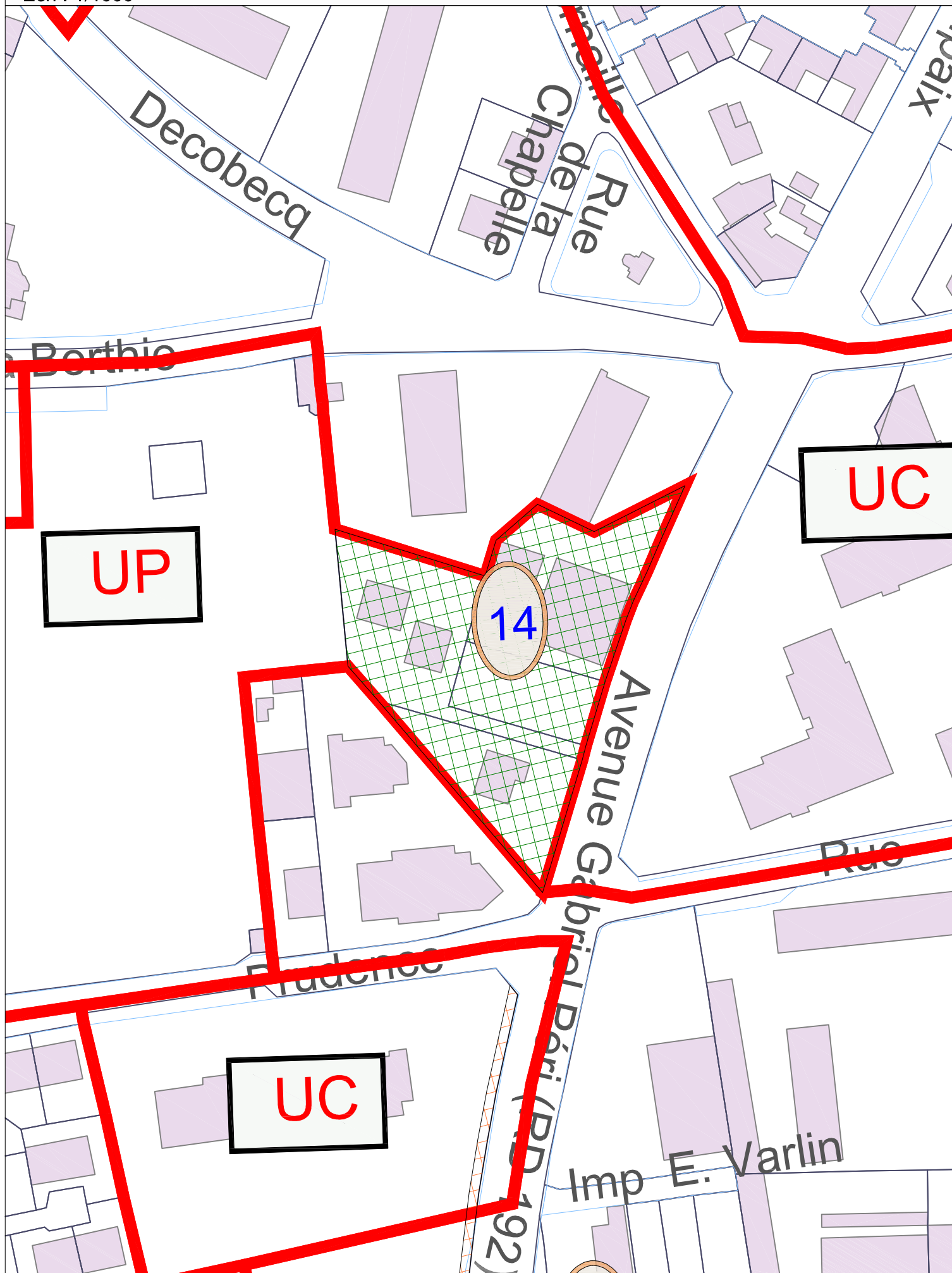
Emplacement réservé N° 13: Création d'un espace vert

Surface = 400 m²

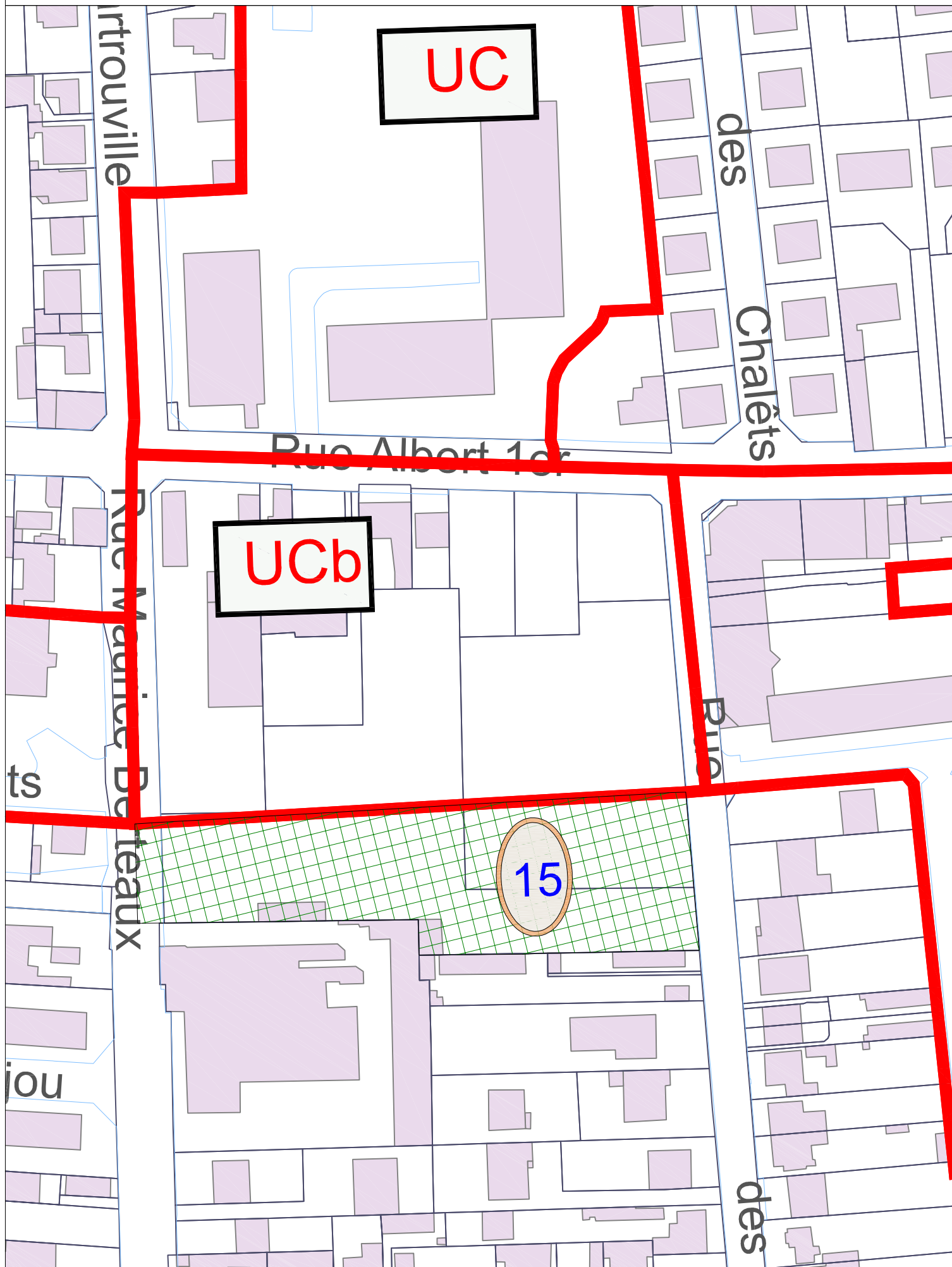
Ech : 1/1000



177 Rue Gabriel PERI
Emplacement réservé N° 14: Création d'un espace vert
Surface = 3 000 m²
Ech : 1/1000



Angle Rue Maurice BERTEAUX - Rue Albert 1er
Emplacements réservés N° 15: Création d'un espace vert
Surface = 3 153 m²
Ech : 1/1000

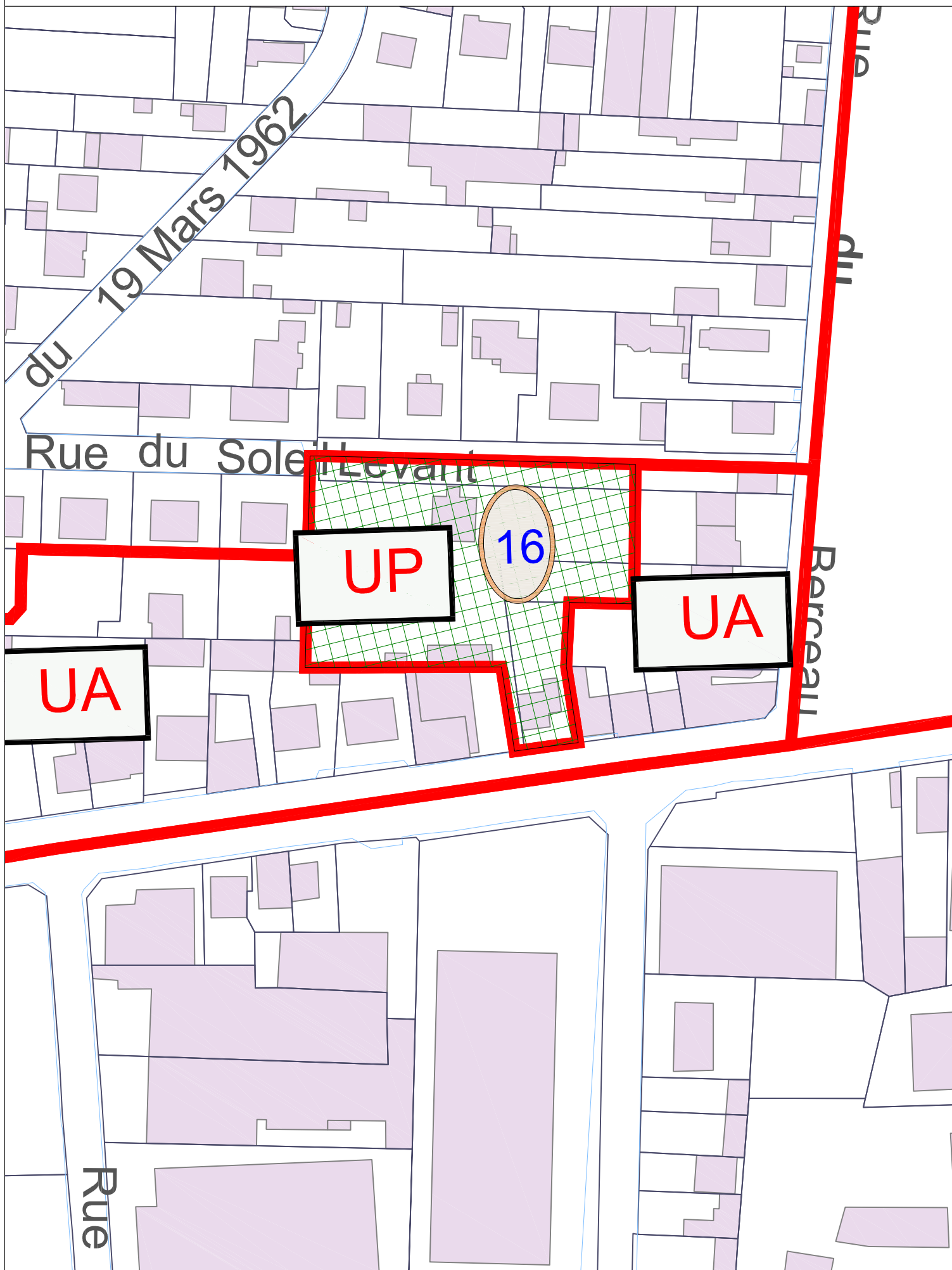


10-12 Rue Jean JAURES

Emplacement réservé N° 16: Création d'un espace vert

Surface = 2 993 m²

Ech : 1/1000

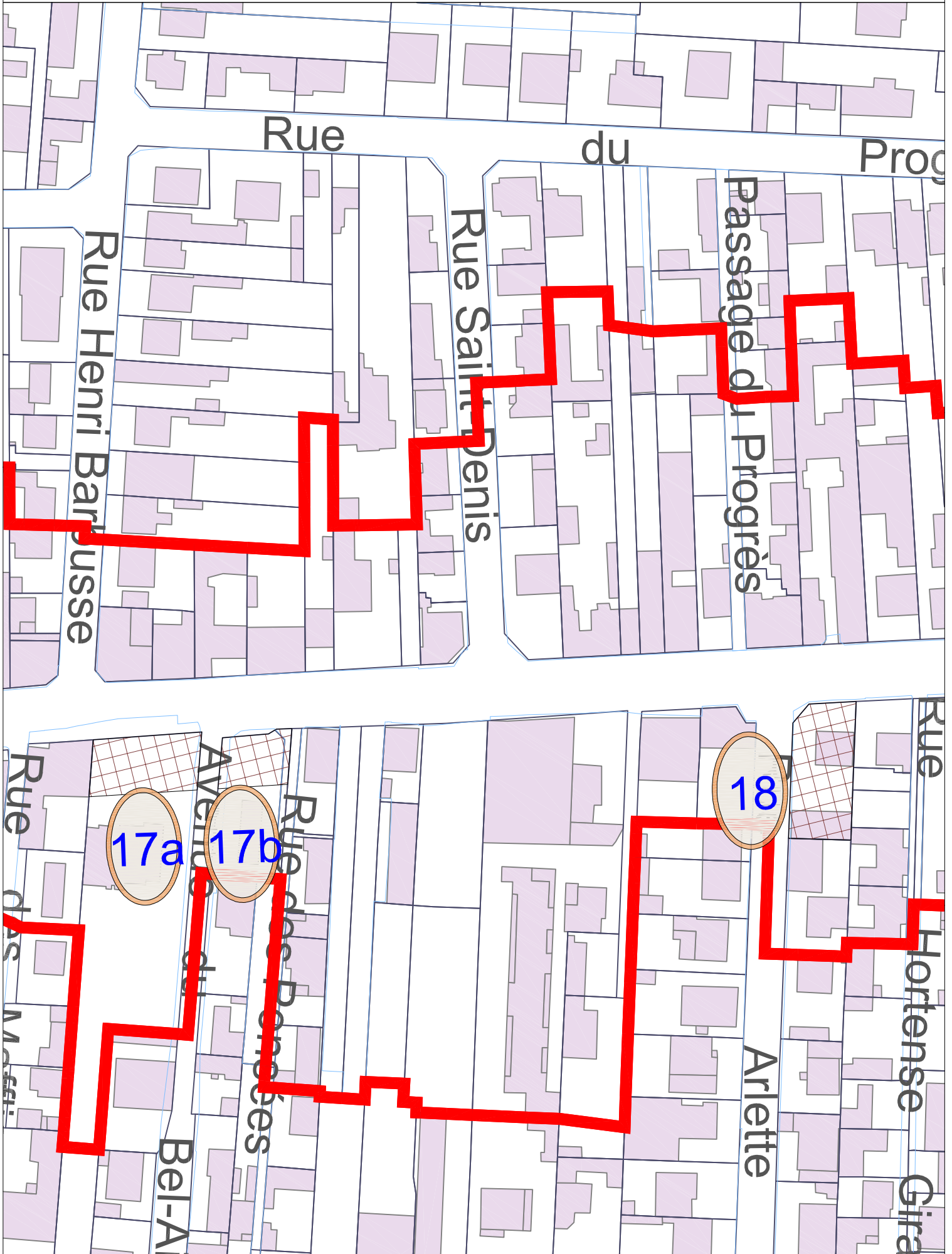


Rue Edouard VAILLANT

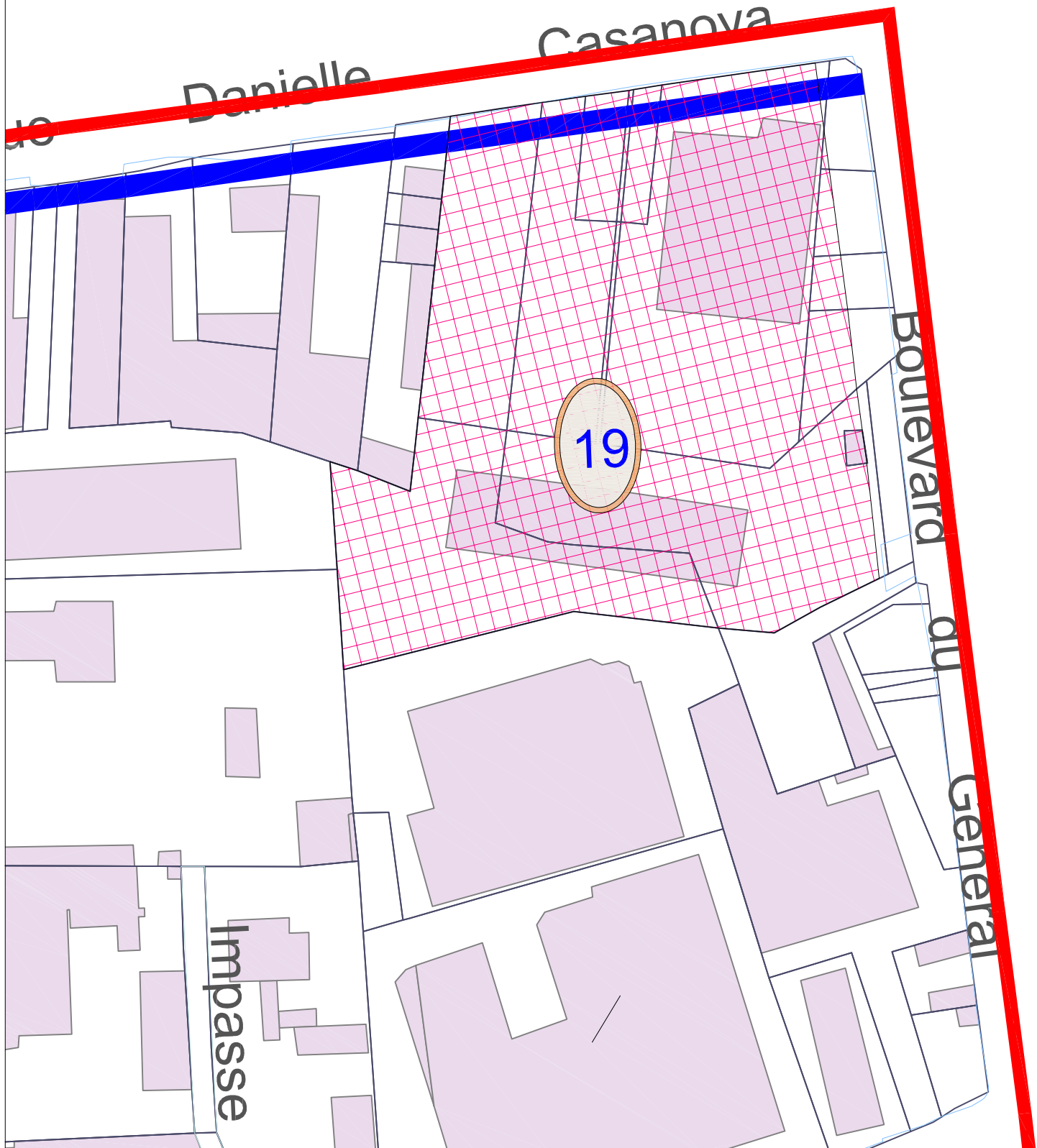
Emplacements réservés N° 17a, 17b et 18: Aménagement de placettes

Surfaces : 276 + 162 + 371 = 809 m²

Ech : 1/1000



Rue Danièle CASANOVA - Boulevard du Général DELAMBRE
Emplacement réservé N° 19: Réalisation d'équipements publics
Surface = 8 135 m²
Ech : 1/1000



Route de CARRIERES - Chemin de HALAGE

Emplacement réservé N° 20 : Création d'un espace vert Nature et Loisirs

Surface : 31 623 m²

Echelle : 1/ 1000

Route de Carrières

