

# VILLE DE BEZONS

## Département du Val d'Oise

# PLAN LOCAL D'URBANISME

## 5. ANNEXES

### 5.3 Plan de Préventions des risques d'Inondations de la Seine

#### 5.3.1 Cartographies

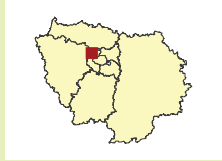
Arrêt	Enquête publique	Approbation
Vu pour être annexé à la délibération n° 2015-4 du 4 février 2015	17 Juin 2015 – 17 juillet 2015	Vu pour être annexé à la délibération n°2015 Du 09/12/2015






# PPRI

## Plan de Prévention des Risques inondations






BEZONS



### PPRI Seine Argenteuil-Bezons

-  ZONE BLEUE  
(Zone urbanisée située en zone inondable)
-  ZONE ROUGE  
(Zone à forts aléas à préserver - stockage de la crue)
-  ZONE VERTE  
(Zone d'expansion des crues)

### PPRI Seine Hauts-de-Seine (92)

-  ZONE ROUGE  
(Zone à forts aléas à préserver - stockage de la crue)
-  ZONE BLEUE  
(Centre urbain, quels que soient les aléas)
-  ZONE ORANGE  
(Secteurs autres que « centres urbains »)
-  ZONE VIOLETTE  
(Secteurs dont l'urbanisation est prévue au SDRIF avec un intérêt stratégique au niveau national)
-  ZONE HORS SUBMERSION

### Limites administratives

-  département
-  commune



0 250 500 Mètres

1:13 000

Sources : IAURIF - DDE 95 - DDE 92 - © Fond Ortho IGN 2003